








PLANZEICHNUNG (TEIL A)
ZEICHENERKLÄRUNG

1. Festsetzungen zur Ergänzungssatzung

-  Allgemeines Wohngebiet (§ 4 BauNVO)
siehe Ergänzungssatzung
-  Pflanzbindung 1 (§ 9 (1) 25b BauGB)
-  Grenze Landschaftsschutzgebiet
-  Grenze des räumlichen Geltungsbereichs
der Ergänzungssatzung








2. Örtliche Bauvorschriften

-  Grenze des räumlichen Geltungsbereichs
der Ergänzungssatzung

3. Erläuterungen der Nutzungsschablone

Art der Nutzung	Nutzungsschablone (§ 9 (1) 1 BauGB)

4. Darstellungen ohne Normencharakter

-  Bestehende Gebäude
-  Bestehende Grundstücksgrenze
-  Flurstücksnummer
-  Geltungsbereich angrenzender
Bebauungsplan
-  Geplante Grundstücksgrenzen
-  Grundstücksnummer
-  Grundstücksfläche

M 1:500

GEMEINDE KUSTERDINGEN
GEMARKUNG JETTENBURG



ERGÄNZUNGSSATZUNG
"SANDACKERSTRASSE"

Die Ergänzungssatzung besteht aus der Planzeichnung und dem Satzungstext

Aufstellungs- und Auslegungsbeschluss	28.01.2015
Öffentliche Auslegung des Entwurfs des Bebauungsplanes mit Begründung gem. § 3 (2) BauGB	06.02.2015 - 09.03.2015
Satzungsbeschluss der Gemeinde gem. § 10 (1) BauGB	29.04.2015
Ausgefertigt: Der textliche und zeichnerische Inhalt dieser Ergänzungssatzung stimmen mit dem Satzungs- beschluss überein. Das Verfahren wurde ordnungs- gemäß durchgeführt.	Kusterdingen, den 30.04.15 <i>U.N.</i> Bürgermeister
Durch ortsübliche Bekanntmachung am:	08.05.15 Bürgermeister, den 08.05.15 <i>U.N.</i>
ist die Ergänzungssatzung in Kraft getreten.	Bürgermeister
Kün-MH-0726	08.04.2015
	2

KÜNSTER Architektur und Stadtplanung
Dipl.-Ing. Clemens Künster
Regierungsbaumeister
Freier Architekt
und Stadtplaner SRL
Bismarckstraße 25
72764 Reutlingen
Tel 07121 9499-50
Fax 07121 9499-530
www.kuenster.de
mail@kuenster.de

